







Legende

-  Brunnen
-  Fassungsbereich W I
-  Engere Schutzzone W II
-  Weitere Schutzzone W III
-  Gemarkungsgrenze
-  Gebäude

| | |
|--|-------------------------------|
| Anlage: Wasserschutzgebiet | |
| Projekt: Kleinleibstadt Brunnen I - IV | |
| Auftraggeber: WZV - Königshofener Gruppe - Mitte | |
| Projekt-Nr.: se16005 | Maßstab: 1 : 5000 |
| Datum: 28.03.2017 | gezeichnet: Ullrich |
| Kartengrundlage: digitale Flurkarte | |

GeoTeam 
 Dienstleistung für Mensch und Umwelt

Wilhelmsplatz 7
 95444 Bayreuth
 Tel. 0921 / 851658
 Fax. 0921 / 851651
 bayreuth@geoteam-umwelt.de
 www.geoteam-umwelt.de